



COMUNE
DI
SAN CASCIANO
IN VAL DI PESA
Provincia di Firenze



Tav. 5f

REGOLAMENTO URBANISTICO

Località
Montefiridolfi

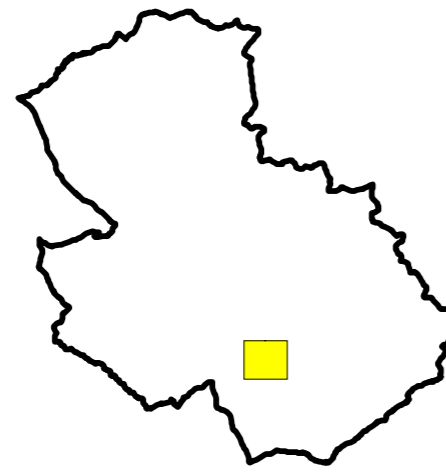
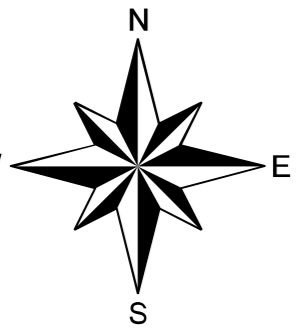
Indagini geologico - tecniche
con integrazioni a seguito osservazioni recepite
dall'Amministrazione Comunale

Carta della Fattibilità

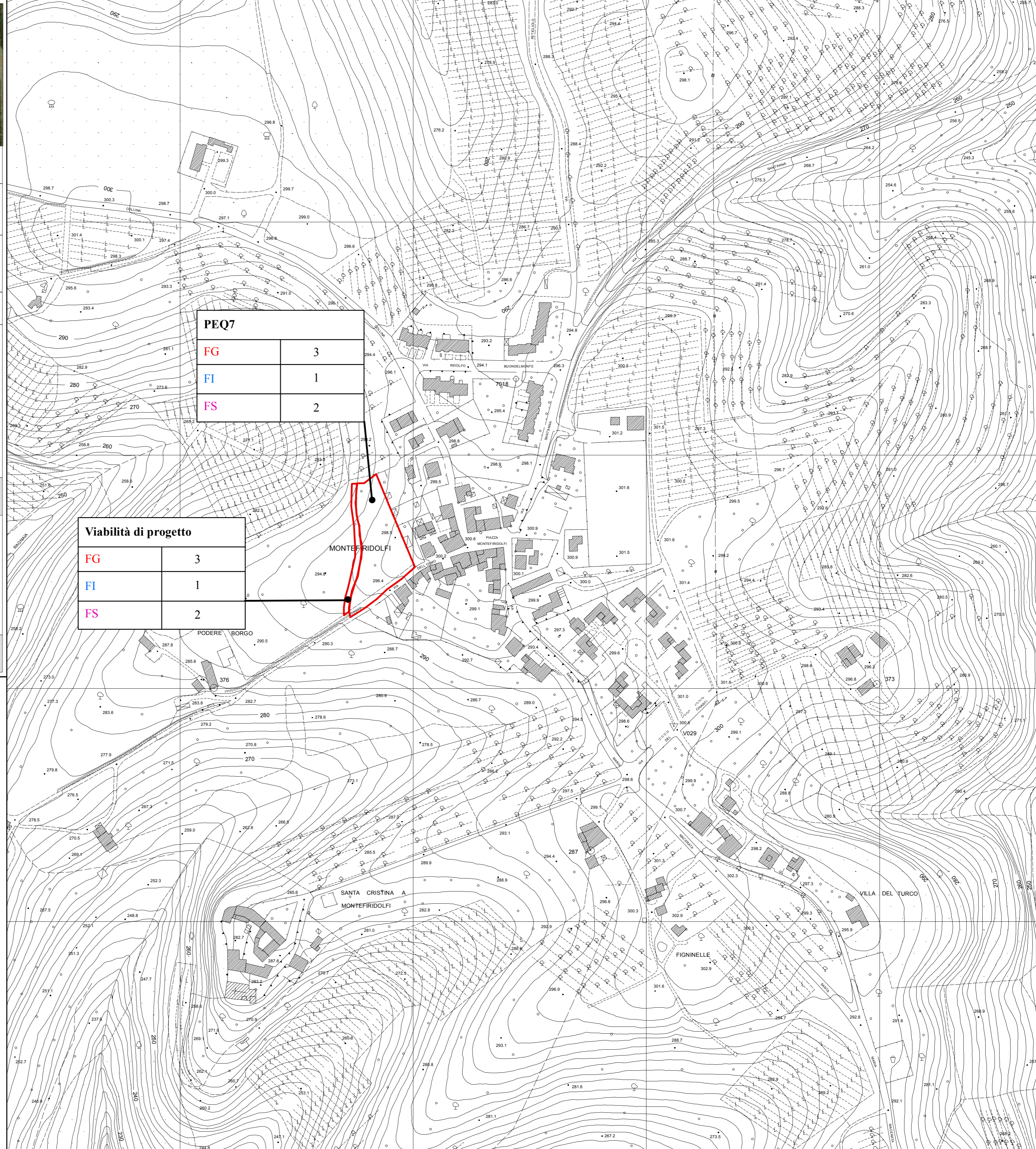
Giugno 2012

Scala: 1:2.000

Quadro d'unione w



Studio Geologico Dott. Geol. Alessandro Murratzu
Via Silvio Pellico, 14/16
Certaldo (FI) - Tel. 0571/651312



PEQ7	
FG	3
FI	1
FS	2

Viabilità di progetto	
FG	3
FI	1
FS	2

Legenda

Legenda della fattibilità

Intervento a cui corrisponde
la relativa scheda di fattibilità

Fattibilità Geomorfologica

Fattibilità Idraulica

Fattibilità Sismica

●	FG	1	●
●	FI	1	●
●	FS	1	●

Classi di fattibilità assegnata

Classi di fattibilità

- 1 - Fattibilità senza particolari limitazioni
- 2 - Fattibilità con normali vincoli
- 3 - Fattibilità condizionata
- 4 - Fattibilità limitata